






Spielobjekte



Ausstattung



Materialität

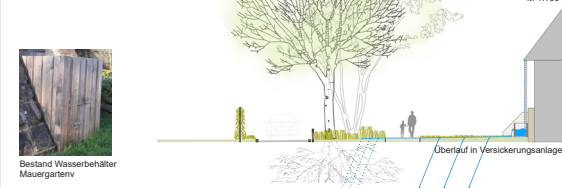


Übersichtslageplan, M 1:1000

LEGENDE

- Entwurfsbereich
- Ehemalige Stadtmauer
- Fuß- und Radverbindung zur Schwabach
- Weg vom Kindergarten
- Richtung Innenstadt
- Bushaltestelle

Regenwassermanagement



Neugestaltung des Freiraums Nördliche Stadtmauerstraße in Erlangen

Leistungsphase: Vorplanung
 Planbezeichnung, Blatt 2: Perspektive, Übersichtslageplan 1:1000, Details und Materialität
 Auftraggeber: Stadt Erlangen, Rathausplatz 1, 91052 Erlangen
 Auftragnehmer: Rehwaldt Landschaftsarchitekten, Bautznerstraße 133, 01099 Dresden
 Plandatum: 07.02.2024

